

Badegewässerprofil gemäß § 6 der Bayerischen Badegewässerverordnung

Erstellt am: 28.03.2011

- Nach § 6 der Bayerischen Badegewässerverordnung erstellen die Kreisverwaltungsbehörden (KVB) unter Mitwirkung der wasserwirtschaftlichen Fachbehörden (WWA) Badegewässerprofile gemäß Anlage 3. Die Zuständigkeiten für die einzelnen Angaben sind jeweils in der Spalte am rechten Rand angegeben.
- Der Begriff „Badegewässer“ entspricht dem im allgemeinen Sprachgebrauch „Badestelle“ genannten Abschnitt eines Gewässers. Der Begriff „Gewässer“ bezieht sich auf das gesamte Oberflächengewässer. Bei sehr kleinen Seen kann das Badegewässer mit dem Gewässer deckungsgleich sein.

1. Allgemeine Angaben

Parameter	Beschreibung / Bewertung		
Kreisverwaltungsbehörde (= Ansprechpartner)	Landratsamt Traunstein		KVB
Gemeinde / Stadt	Seeon-Seebruck		KVB
Badegewässer (= Badestelle)	Chiemsee, Strandbad Chiemseepark, Seebruck		KVB
ID Nummer (ab 2008, erteilt von EU)	DEBY_PR_TS_395		KVB
Lage der Überwachungsstelle (ETRS89-System)	Breitengrad: 47,9300 Längengrad: 12,4786		KVB
Allgemeine, nicht fachsprachliche Beschreibung des Badegewässers	Chiemsee („ <i>Bayerisches Meer</i> “), größter See Bayerns, Wasserfläche ca. 79,9 km ² ; max. Wassertiefe 72,7 m, Wasservolumen ca. 2.047.840.000 m ³ . „Strandbad Chiemseepark“: Flachuferbereich, Steg und Badefloß, ca. 300 m Badeuferlinie, Fläche Liegewiesen ca. 20.000 m ² , z.T. schattenspendender Bewuchs Infrastruktur (siehe unten): Zutritt gegen Gebühr		KVB
Beschaffenheit des Uferbereichs (Mehrfachnennung möglich)	<input type="checkbox"/> Fels <input type="checkbox"/> Stein <input checked="" type="checkbox"/> Kies <input type="checkbox"/> Sand	<input type="checkbox"/> Moor <input checked="" type="checkbox"/> Wiese <input checked="" type="checkbox"/> Sonstiges Steg, Badefloß	KVB
Infrastruktur an Badegewässer	<input checked="" type="checkbox"/> Toiletten <input checked="" type="checkbox"/> Kiosk <input checked="" type="checkbox"/> Parkplatz <input checked="" type="checkbox"/> Liegewiesen <input checked="" type="checkbox"/> Umkleidekabinen	<input checked="" type="checkbox"/> Duschen <input checked="" type="checkbox"/> Sonstiges: Restaurant/Cafe, Behinderten-WC, Wickelraum, Kinderspielplatz, Tischtennis, Beachvolleyball	KVB
Einstufung nach bisheriger EU-Richtlinie im Jahr I = Leitwerte erfüllt, II = Grenzwerte erfüllt III = Grenzwerte nicht erfüllt (jeweils zu aktualisieren)	2007 = ∅ 2008 = ∅ 2009 = ∅ 2010 = ∅ Neuanmeldung 2011 , deshalb für 2007 - 2010 keine (∅) Qualitäts-Einstufung nach EU-Richtlinie. Einstufung nach jetziger EU-Richtlinie ab Ende 2011 1 = ausgezeichnet, 2= gut, 3 = ausreichend, 4 = mangelhaft		KVB

Profil erstellt am (erstmals bis 24.3.2011)	28.03.2011	KVB
Nächste Überprüfung (gemäß Anlage 3, Nr. 2)	2015	KVB

2. Beschreibung (gemäß Richtlinie 2000/60/EG) der relevanten physikalischen, geografischen und hydrologischen Eigenschaften des Badegewässers (A) sowie anderer Oberflächengewässer in dessen Einzugsgebiet, die eine Verschmutzungsquelle sein könnten (B)

- Angaben über die ökologische Zustandsklasse oder Trophiestufe sowie zur Sichttiefe müssen nur dann Bestandteil des Badegewässerprofils sein, wenn nach der Wasserrahmenrichtlinie (WRRL) erstellte Beschreibungen der Gewässer vorliegen (Seen mit einer Oberfläche von = 0,5 km²) oder falls anderweitig Daten vorliegen.
- Die in Nummer 2 und 3 genannten Informationen werden soweit möglich auf einer Karte (z.B. im Maßstab 1:25.000) dargestellt.

A. Eigenschaften des Badegewässers				
Parameter	Beschreibung / Bewertung			
Art des Sees	<input checked="" type="checkbox"/> natürlicher See <input type="checkbox"/> Baggersee <input type="checkbox"/> Stausee <input type="checkbox"/> Sonstiges			WWA
Höhenlage	518,2 m ü. NN mittlerer Wasserspiegel			WWA
Wasserfläche	79,9 km ²			WWA
Maximale Wassertiefe	73,4 m			WWA
Künstliche Wasserspiegelschwankungen während der Badesaison	<input type="checkbox"/> ja, Schwankung <input type="checkbox"/> <0,5 m <input type="checkbox"/> 0,5-1 m <input type="checkbox"/> >1m <input checked="" type="checkbox"/> nein			WWA
Wassererneuerung	<input type="checkbox"/> See ohne oberflächlichen Zufluss <input checked="" type="checkbox"/> See mit oberflächlichem Zufluss <input type="checkbox"/> Grundwasserzustrom bzw. -durchströmung <input type="checkbox"/> Wassererneuerungszeit in Jahren:			WWA
Ökologische Zustandsklasse (ÖZK) Trophie (gemäß WRRL) oder Trophiestufe	<input type="checkbox"/> ÖZK 1 (sehr gut) <input checked="" type="checkbox"/> ÖZK 2 (gut) <input type="checkbox"/> ÖZK 3 (mäßig) <input type="checkbox"/> ÖZK 4 (unbefriedigend) <input type="checkbox"/> ÖZK 5 (schlecht)	<input type="checkbox"/> oligotroph <input type="checkbox"/> mesotroph <input type="checkbox"/> eutroph <input type="checkbox"/> polytroph		WWA
Sichttiefe im Mittel	<input type="checkbox"/> < 1 m	<input type="checkbox"/> 1 - 2 m	<input checked="" type="checkbox"/> > 2 - 5 m <input type="checkbox"/> > 5 m	WWA
Sonstiges	<input type="checkbox"/>			WWA

B. Fließgewässer im Einzugsgebiet des Badegewässers, die eine Verschmutzungsquelle sein könnten		
Parameter	Beschreibung / Bewertung	
Fließgewässer: Größe des Zuflusses Größe des Einzugsgebiets	Name: m ³ /s mittlerer Durchfluss <input type="checkbox"/> sehr klein: < 10 km ² <input type="checkbox"/> klein: 10 - 100 km ² <input type="checkbox"/> mittelgroß: 100 - 1.000 km ² <input type="checkbox"/> groß: 1.000 - 10.000 km ² <input type="checkbox"/> sehr groß: > 10.000 km ²	WWA
Ökologische Zustandsklasse (ÖZK) z.B. Saprobie, Trophie (gemäß WRRL)	<input type="checkbox"/> ÖZK 1 (sehr gut) <input type="checkbox"/> ÖZK 4 (unbefriedigend) <input type="checkbox"/> ÖZK 2 (gut) <input type="checkbox"/> ÖZK 5 (schlecht) <input type="checkbox"/> ÖZK 3 (mäßig)	WWA

3. Ermittlung und Bewertung aller Verschmutzungsursachen, die das Badegewässer und die Gesundheit der Badenden beeinträchtigen könnten

Bei der Ermittlung und Bewertung aller Verschmutzungsursachen ist insbesondere auch die Auswirkung von Starkregen auf den Eintrag von Fäkalkeimen zu bewerten, z.B. Einschwemmung vom umliegenden Grünland nach Ausbringen von Gülle, Eintrag von Überläufen aus der Kanalisation.

Verschmutzungsursachen		
Eintrag, insbesondere von Fäkalkeimen über	Beschreibung (Lage auf Karte, Art) Bewertung, insbesondere Auswirkung von Starkregen	
Fließgewässer	<input type="checkbox"/> Oberflächenabfluss aus Einzugsgebiet (s.u.) <input type="checkbox"/> Abwasser <input type="checkbox"/> Kläranlage <input type="checkbox"/> Kanalisation <input type="checkbox"/> Mischwasser <input type="checkbox"/> Regenwasser <input type="checkbox"/> Sonstiges	WWA
Oberflächenabfluss (diffuse Einträge)	<input type="checkbox"/> Landwirtschaft <input type="checkbox"/> Ackerflächen <input type="checkbox"/> Grünland <input type="checkbox"/> Güllewirtschaft, Weideflächen <input type="checkbox"/> Drainage <input type="checkbox"/> Gefasste Hofabläufe <input type="checkbox"/> Versiegelte Flächen, z.B. Straßen, Industrie <input type="checkbox"/> Sonstiges	WWA

Abwasser	<input type="checkbox"/> Kläranlage <input type="checkbox"/> Kanalisation <input type="checkbox"/> Mischwasser <input type="checkbox"/> Regenwasser <input type="checkbox"/> Notüberlauf <input type="checkbox"/> Sonstiges	WWA
Weitere Verschmutzungsursachen	<input type="checkbox"/> Ablauf von Fischteichanlagen <input type="checkbox"/> Ufernutzung, z.B. Campingplätze <input checked="" type="checkbox"/> Hafen / Liegeplätze für Boote <input type="checkbox"/> Verunreinigung in Sedimenten sofern bekannt <input type="checkbox"/> Sonstiges	WWA

4. Sonstige Ursachen, die das Badegewässer und die Gesundheit der Badenden beeinträchtigen könnten

Gefährdung der Badenden			
Ursache	Feststellung / Bewertung		
Gefahr der Massenvermehrung von Cyanobakterien (Blaualgen)	<input type="checkbox"/> nicht bekannt <input checked="" type="checkbox"/> keine <input type="checkbox"/> gering	<input type="checkbox"/> mittel <input type="checkbox"/> hoch	KVB
Gefahr der Massenvermehrung von Makrophyten und fädigen Algen	<input type="checkbox"/> nicht bekannt <input checked="" type="checkbox"/> keine <input type="checkbox"/> gering	<input type="checkbox"/> mittel <input type="checkbox"/> hoch	KVB
Sichtkontrolle auf Verschmutzungen wie etwa teerhaltige Rückstände, Glas, Plastik, Gummi oder andere Abfälle	<input type="checkbox"/> nicht bekannt <input checked="" type="checkbox"/> keine <input type="checkbox"/> gering	<input type="checkbox"/> mittel <input type="checkbox"/> hoch	KVB
Verunreinigungen der Bade- stelle durch Vogelkot	<input type="checkbox"/> nicht bekannt <input type="checkbox"/> keine <input checked="" type="checkbox"/> gering	<input type="checkbox"/> mittel <input type="checkbox"/> hoch	KVB
Hautausschlag durch Zerkarien (Entenbilharziose / Badermatitis)	<input checked="" type="checkbox"/> nicht bekannt <input type="checkbox"/> keine <input type="checkbox"/> gering	<input type="checkbox"/> mittel <input type="checkbox"/> hoch	KVB
Sonstiges	<input checked="" type="checkbox"/> nicht bekannt <input type="checkbox"/> keine <input type="checkbox"/> gering	<input type="checkbox"/> mittel <input type="checkbox"/> hoch	KVB

5. Angaben für den Fall, dass die Bewertung nach Nummer 3 und 4 die Gefahr einer kurzzeitigen oder sonstigen Verschmutzung erkennen lässt

- Kurzzeitige Verschmutzung: Eine mikrobiologische Verunreinigung mit Darmbakterien (intestinalen Enterokokken bzw. *Escherichia coli*), die eindeutig feststellbare Ursachen hat, bei der normalerweise nicht damit zu rechnen ist, dass sie die Qualität der Badeswässer mehr als ungefähr 3 Tage (72 Stunden) ab Beginn der Verunreinigung beeinträchtigt, und für die die Kreisverwaltungsbehörde, wie in Anlage 2 dargelegt, Verfahren zur Vorhersage und entsprechende Abhilfemaßnahmen festgelegt hat.
- Sonstige Verschmutzungsursachen: Relevante Verschmutzungen, die länger als ungefähr 3 Tage (72 Stunden) auf die Badestelle einwirken können (z.B. Massenvermehrung von Algen, Verunreinigungen der Badestelle durch Vogelkot).
- Für jede zu erwartende kurzzeitige oder sonstige Verschmutzung wird eine eigene Tabelle angelegt.

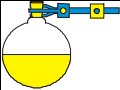





Kurzzeitige Verschmutzung (Dauer < 72 h)		
	Beschreibung / Bewertung	
Voraussichtliche Art, Häufigkeit und Dauer der erwarteten kurzzeitigen Verschmutzung	Keine	KVB
Während der kurzzeitigen Verschmutzung ergriffene Bewirtschaftungsmaßnahmen	---	KVB
Angabe der für diese Maßnahmen zuständigen Stellen und Einzelheiten der Kontaktaufnahme	---	KVB

Einzelangaben zu allen verbleibenden sonstigen (= nicht kurzzeitigen) Verschmutzungsursachen (Dauer > 72h)		
	Beschreibung / Bewertung	
Voraussichtliche Art, Häufigkeit und Dauer der Verschmutzungsursache	Keine	KVB
Ergriffene Bewirtschaftungsmaßnahmen	---	KVB
Zeitplan für die Beseitigung der Verschmutzungsursachen	---	KVB

Kartographische Darstellung:



Legende:

	Entnahmestelle Wasserproben		Toiletten
	Ausdehnung Badeplatz (zwischen den Symbolen)		Restaurant
			Kiosk
			Parkplätze