



Camping Schwanenplatz, Gaden am Waginger See

EU-Badegewässer

Lage: Am Südwest-Ufer des Waginger Sees. Zufahrt über Staatsstraße St 2104, ostwärts von Waging.

Infrastruktur: Campingplatz; Parkplätze; Sanitäranlagen; Kiosk; Restaurant; Kinderspielplatz; Naturbad-Betreiber: Privat.

Badegewässerprofil: Bade-Uferlinie ca. 280 m, Fläche Campingplatz etwa 38.000 m². Badesteg; Nichtschwimmerbereich.




Detaill. Badegewässerprofil nach § 6 BayBadeGewV abrufbar unter: http://www.traunstein.com/wTraunstein/verwaltung/aemter/sg662/dokumente/profil_camping_schwanenplatz_gaden.pdf



Topograph. Karte / Luftbild abrufbar unter: <http://www.geodaten.bayern.de/BayernViewer/index.cgi> unter <Gewässer> <Waginger See> <Gaden> <▲>

EU-Einstufung der Badegewässerqualität:

(aufgrund spezieller Konformitäts-Berechnung aus Messwerten der letzten vier Jahre)

Einstufung:		Legende:	
	Ausgezeichnet		

Ergebnisse der Badesaison 2017:

Datum	25.04.	23.05.	20.06.			
Bewertung	Bakteriolog. nicht zu beanstanden	Bakteriolog. nicht zu beanstanden	Bakteriolog. nicht zu beanstanden			
Messwerte im Einzelnen:						
Escherichia coli / 100 ml	< 10	10	10			
I.Enterokokken / 100 ml	< 10	< 10	< 10			

Legende:

Bakteriologisch nicht zu beanstanden:	Bakteriologisch zu beanstanden:
Escherichia coli: ≤ 1800 KBE/100 ml	Escherichia coli: > 1800 KBE/100 ml
Intestinale Enterokokken: ≤ 700 KBE/100 ml	Intestinale Enterokokken: > 700 KBE/100 ml
Kontrolluntersuchungen folgen. Ggf. Badeverbot.	

Einzelne Überwachungsergebnisse sind stets nur **Momentaufnahmen** und erlauben keine Gesamtaussage über die Badegewässerqualität.

Weitere Informationen:

Gesundheitsamt Traunstein Herzog-Friedrich-Straße 6 83278 Traunstein	Tel.: (0861) 58-147 Fax.: (0861) 58-150 E-Mail: gesundheitsamt@traunstein.bayern	Internet: www.traunstein.bayern www.schwanenplatz.de
--	--	---