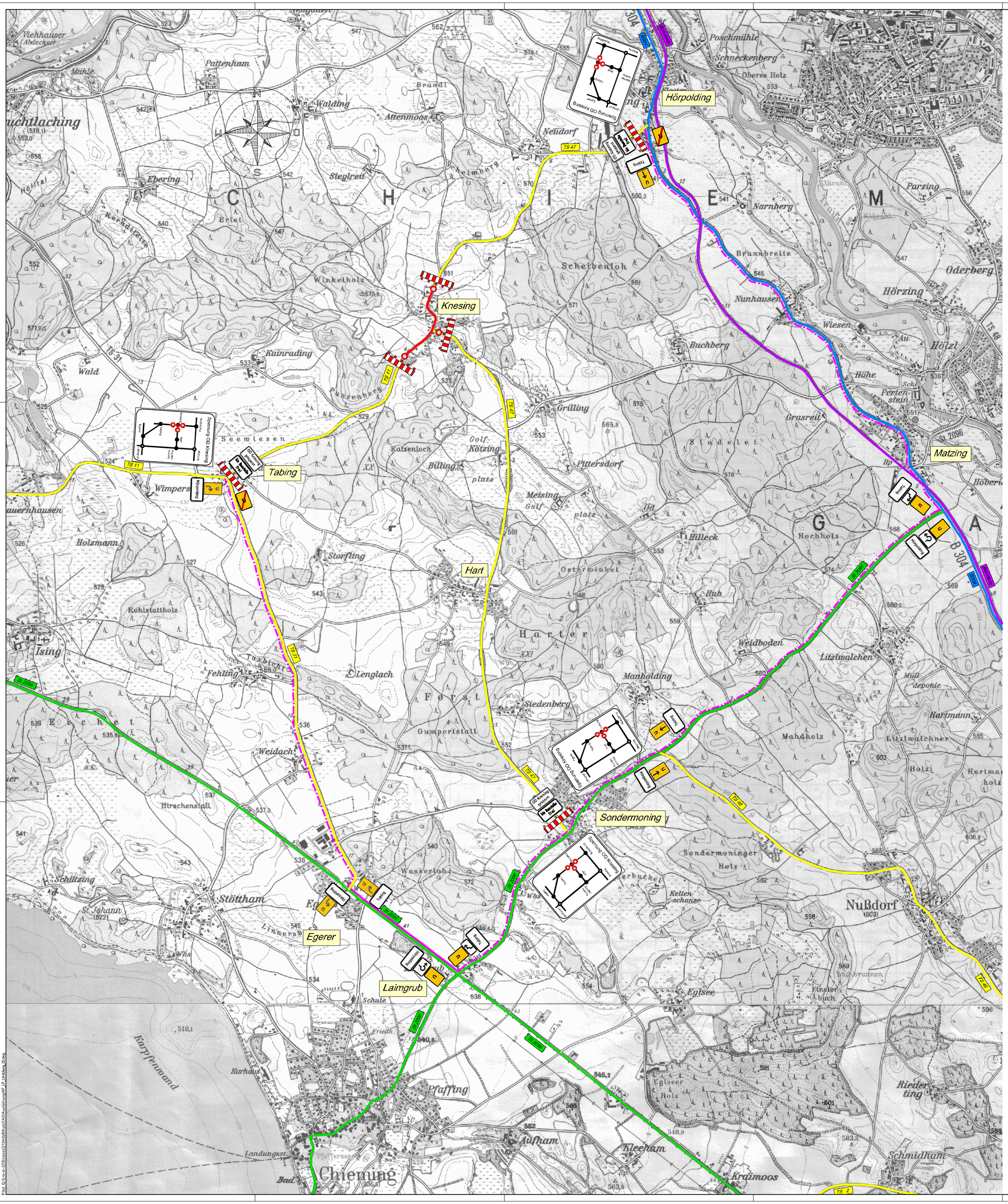

LEGENDE Beschilderung

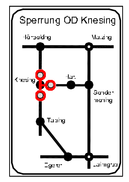

Vorwegweiser 2 St.

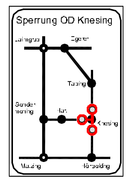

Vorwegweiser 2 St.

Verbotszeichen	250	3 St.
Absperrschranke mit roten Warnleuchten	600-36/39	3 St.
Absperrschranke mit orangen Warnleuchten	600-36/39	3 St.
Umleitungswegweiser	455.1-10	1 St.
Umleitungswegweiser	455.1-20	2 St.
Umleitungswegweiser	455-1-30	3 St.
Umleitungswegweiser	455.1-50	4 St.
Umleitungswegweiser	455.2	2 St.
Zusatzzeichen	1000-13	2 St.
Zusatzzeichen	1000-23	2 St.
Zusatzzeichen	1028-31	3 St.
Zusatzzeichen		3 St.
Zusatzzeichen		5 St.
Zusatzzeichen		5 St.

Zeichenerklärung

- Baumaßnahme
- Umleitungsstrecke
- B304 Bundesstraße
- St 2096 Staatsstraße
- TS 47 Kreisstraße
- Bahnlinie Bahnstrecke

Nr.	Änderungen	gezeichnet	Name	geprüft	Name
5					
4					
3					
2					
1					

Flur-Nr.: . Gemarkung: .
Gemeinde: . Landkreis: .
Plangrundlage: .

Bauherr/Auftraggeber/Antragsteller:
Landkreis Traunstein
Tiefbauverwaltung
Papst-Benedikt-XVI-Platz
83278 Traunstein

Planverfasser:
HPC AG Niederlassung Übersee
Greimelstraße 28a
83236 Übersee
www.hpc.ag

Datum Unterschrift Verkehrsbehörde Datum Unterschrift Entwurfsverfasser

Projekt:
Ausbau der Ortsdurchfahrt Knesing
im Zuge der Kreisstraßen TS 11 und TS 47

Darstellung:
Lageplan
Umleitung

Anlage: .	Projektnummer: 2194358	Planstand: 21.11.2022	
Maßstab: 1 : 10.000	Plannummer: r8a/1040	gezeichnet: jb	
Layout: LP10000		geprüft: tu	
Koordinatensystem: UTM 32		Höhensyst.: DHHN2016_NH	