

Badegewässerprofil gemäß § 6 der Bayerischen Badegewässerverordnung

Erstellt am: 22.02.2011, aktualisiert: 07.01.2015

- Nach § 6 der Bayerischen Badegewässerverordnung erstellen die Kreisverwaltungsbehörden (KVB) unter Mitwirkung der wasserwirtschaftlichen Fachbehörden (WWA) Badegewässerprofile gemäß Anlage 3. Die Zuständigkeiten für die einzelnen Angaben sind jeweils in der Spalte am rechten Rand angegeben.
- Der Begriff „Badegewässer“ entspricht dem im allgemeinen Sprachgebrauch „Badestelle“ genannten Abschnitt eines Gewässers. Der Begriff „Gewässer“ bezieht sich auf das gesamte Oberflächengewässer. Bei sehr kleinen Seen kann das Badegewässer mit dem Gewässer deckungsgleich sein.

1. Allgemeine Angaben

| Parameter | Beschreibung / Bewertung | | |
|---|---|--|-----|
| Kreisverwaltungsbehörde (= Ansprechpartner) | Landratsamt Traunstein | KVB | |
| Gemeinde / Stadt | Waging am See | KVB | |
| Badegewässer (= Badestelle) | <u>Badepark Strandkurhaus, Waging am Waginger See</u> | KVB | |
| ID Nummer (ab 2008, erteilt von EU) | DEBY_PR_TS_0385 | KVB | |
| Lage der Überwachungsstelle (ETRS89-System) | Breitengrad: 47,9447 Längengrad: 12,7524 | KVB | |
| Allgemeine, nicht fachsprachliche Beschreibung des Badegewässers | <u>Erreichbarkeit:</u> Zufahrt über Staatsstraße 2105, am nordostwärtigen Ortsrand der Ortschaft Waging am See. <u>Beschreibung:</u> Badepark/Strandbad am Südwestufer des Waginger Sees („Bayerns wärmster Badesees“) eines privaten Betreibers. Bade-Uferlinie: mind. 500 m; Fläche Liegewiesen: ca. 40.000 m ² . Nichtschwimmerabgrenzung. <u>Infrastruktur (siehe unten):</u> Zutritt: Gegen Gebühr. Parkplätze. Bootsverleih. Angrenzend: Campingplatz des gleichen Betreibers. | KVB | |
| Beschaffenheit des Uferbereichs (Mehrfachnennung möglich) | <input checked="" type="checkbox"/> Kies <input checked="" type="checkbox"/> Sand | <input checked="" type="checkbox"/> Wiese <input checked="" type="checkbox"/> Stein; Steintreppen | KVB |
| Infrastruktur an Badegewässer | <input checked="" type="checkbox"/> Toiletten <input checked="" type="checkbox"/> Duschen <input checked="" type="checkbox"/> Umkleiden <input checked="" type="checkbox"/> Liegewiesen | <input checked="" type="checkbox"/> Badeaufsicht, Wasserwacht <input checked="" type="checkbox"/> Restaurant, Kiosk <input checked="" type="checkbox"/> Kinderspielplatz | KVB |
| Einstufung nach der EU-Richtlinie (jeweils zu aktualisieren) | 2011 = 1 2012 = 1 2013 = 1 1 = ausgezeichnet, 2= gut, 3 = ausreichend, 4 = mangelhaft | KVB | |
| Profil erstellt am (erstmalig bis 24.03.2011) | 22.02.2011; aktualisiert am 07.01.2015 | KVB | |
| Nächste Überprüfung (gemäß Anlage 3, Nr. 2) | 2019 | KVB | |

2. Beschreibung (gemäß Richtlinie 2000/60/EG) der relevanten physikalischen, geografischen und hydrologischen Eigenschaften des Badegewässers (A) sowie anderer Oberflächengewässer in dessen Einzugsgebiet, die eine Verschmutzungsquelle sein könnten (B)

- Angaben über die ökologische Zustandsklasse oder Trophiestufe sowie zur Sichttiefe müssen nur dann Bestandteil des Badegewässerprofils sein, wenn nach der Wasserrahmenrichtlinie (WRRL) erstellte Beschreibungen der Gewässer vorliegen (Seen mit einer Oberfläche von $\geq 0,5 \text{ km}^2$) oder falls anderweitig Daten vorliegen.
- Die in Nummer 2 und 3 genannten Informationen werden soweit möglich auf einer Karte (z.B. im Maßstab 1:25.000) dargestellt.

| A. Eigenschaften des Badegewässers | | | | |
|---|--|---|--|-----|
| Parameter | Beschreibung / Bewertung | | | |
| Art des Sees | <input checked="" type="checkbox"/> natürlicher See <input type="checkbox"/> Baggersee <input type="checkbox"/> Stausee <input type="checkbox"/> Sonstiges | | | WWA |
| Höhenlage | 442,1 m ü. NN mittlerer Wasserspiegel | | | WWA |
| Wasserfläche | 6,61 km ² | | | WWA |
| Maximale Wassertiefe | 27 m | | | WWA |
| Künstliche Wasserspiegelschwankungen während der Badesaison | <input type="checkbox"/> ja, Schwankung <input type="checkbox"/> <0,5 m <input type="checkbox"/> 0,5-1 m <input type="checkbox"/> >1m <input checked="" type="checkbox"/> nein | | | WWA |
| Wassererneuerung | <input type="checkbox"/> See ohne oberflächlichen Zufluss <input checked="" type="checkbox"/> See mit oberflächlichem Zufluss <input type="checkbox"/> Grundwasserzustrom bzw. -durchströmung <input type="checkbox"/> Wassererneuerungszeit in Jahren: 1,0 | | | WWA |
| Ökologische Zustandsklasse (ÖZK) Trophie (gemäß WRRL) oder Trophiestufe | <input type="checkbox"/> ÖZK 1 (sehr gut) <input type="checkbox"/> ÖZK 2 (gut) <input type="checkbox"/> ÖZK 3 (mäßig) <input checked="" type="checkbox"/> ÖZK 4 (unbefriedigend) <input type="checkbox"/> ÖZK 5 (schlecht) | <input type="checkbox"/> oligotroph <input type="checkbox"/> mesotroph <input type="checkbox"/> eutroph <input type="checkbox"/> polytroph | | WWA |
| Sichttiefe im Mittel | <input type="checkbox"/> < 1 m | <input type="checkbox"/> 1 - 2 m | <input checked="" type="checkbox"/> > 2 - 5 m <input type="checkbox"/> > 5 m | WWA |
| Sonstiges | <input type="checkbox"/> | | | WWA |

| B. Fließgewässer im Einzugsgebiet des Badegewässers, die eine Verschmutzungsquelle sein könnten | | |
|---|---|--|
| Parameter | Beschreibung / Bewertung | |
| Fließgewässer: Größe des Zuflusses Größe des Einzugsgebiets | Name: Höllenbach und kleiner Zufluss 0,41 m³/s mittlerer Durchfluss <input type="checkbox"/> sehr klein: < 10 km² <input checked="" type="checkbox"/> klein: 10 - 100 km² <input type="checkbox"/> mittelgroß: 100 - 1.000 km² <input type="checkbox"/> groß: 1.000 - 10.000 km² <input type="checkbox"/> sehr groß: > 10.000 km² | |
| Ökologische Zustandsklasse (ÖZK) z.B. Saprobie, Trophie (gemäß WRRL) | <input type="checkbox"/> ÖZK 1 (sehr gut) <input checked="" type="checkbox"/> ÖZK 2 (gut) <input type="checkbox"/> ÖZK 3 (mäßig) | <input type="checkbox"/> ÖZK 4 (unbefriedigend) <input type="checkbox"/> ÖZK 5 (schlecht) |
| | | WWA |

3. Ermittlung und Bewertung aller Verschmutzungsursachen, die das Badegewässer und die Gesundheit der Badenden beeinträchtigen könnten

Bei der Ermittlung und Bewertung aller Verschmutzungsursachen ist insbesondere auch die Auswirkung von Starkregen auf den Eintrag von Fäkalkeimen zu bewerten, z.B. Einschwemmung vom umliegenden Grünland nach Ausbringen von Gülle, Eintrag von Überläufen aus der Kanalisation.

| Verschmutzungsursachen | | |
|--|--|-----|
| Eintrag, insbesondere von Fäkalkeimen über | Beschreibung (Lage auf Karte, Art) Bewertung, insbesondere Auswirkung von Starkregen | |
| Fließgewässer | <input checked="" type="checkbox"/> Oberflächenabfluss aus Einzugsgebiet (s.u.) <input checked="" type="checkbox"/> Abwasser <input type="checkbox"/> Kläranlage <input type="checkbox"/> Kanalisation <input checked="" type="checkbox"/> Mischwasser <input checked="" type="checkbox"/> Regenwasser <input type="checkbox"/> Sonstiges | WWA |
| Oberflächenabfluss (diffuse Einträge) | <input checked="" type="checkbox"/> Landwirtschaft <input checked="" type="checkbox"/> Ackerflächen <input checked="" type="checkbox"/> Grünland <input checked="" type="checkbox"/> Güllewirtschaft, Weideflächen <input checked="" type="checkbox"/> Drainage <input type="checkbox"/> Gefasste Hofabläufe <input checked="" type="checkbox"/> Versiegelte Flächen, z.B. Straßen (Uferweg) <input type="checkbox"/> Sonstiges | WWA |

| | | |
|--------------------------------|--|-----|
| Abwasser | <input type="checkbox"/> Kläranlage <input type="checkbox"/> Kanalisation <input type="checkbox"/> Mischwasser <input type="checkbox"/> Regenwasser <input type="checkbox"/> Notüberlauf <input type="checkbox"/> Sonstiges | WWA |
| Weitere Verschmutzungsursachen | <input checked="" type="checkbox"/> Ablauf von Fischteichanlagen <input checked="" type="checkbox"/> Ufernutzung, z.B. Campingplätze <input checked="" type="checkbox"/> Hafen / Liegeplätze für Boote <input type="checkbox"/> Verunreinigung in Sedimenten sofern bekannt <input type="checkbox"/> Sonstiges | WWA |

4. Sonstige Ursachen, die das Badegewässer und die Gesundheit der Badenden beeinträchtigen könnten

| Gefährdung der Badenden | | | |
|--|--|--|-----|
| Ursache | Feststellung / Bewertung | | |
| Gefahr der Massenvermehrung von Cyanobakterien (Blaualgen) | <input type="checkbox"/> nicht bekannt <input type="checkbox"/> keine <input checked="" type="checkbox"/> gering | <input type="checkbox"/> mittel <input type="checkbox"/> hoch | KVB |
| Gefahr der Massenvermehrung von Makrophyten und fädigen Algen | <input type="checkbox"/> nicht bekannt <input type="checkbox"/> keine <input checked="" type="checkbox"/> gering | <input type="checkbox"/> mittel <input type="checkbox"/> hoch | KVB |
| Sichtkontrolle auf Verschmutzungen wie etwa teerhaltige Rückstände, Glas, Plastik, Gummi oder andere Abfälle | <input type="checkbox"/> nicht bekannt <input checked="" type="checkbox"/> keine <input type="checkbox"/> gering | <input type="checkbox"/> mittel <input type="checkbox"/> hoch | KVB |
| Verunreinigungen der Bade- stelle durch Vogelkot | <input type="checkbox"/> nicht bekannt <input type="checkbox"/> keine <input checked="" type="checkbox"/> gering | <input type="checkbox"/> mittel <input type="checkbox"/> hoch | KVB |
| Hautausschlag durch Zerkarien (Entenbilharziose / Badermatitis) | <input type="checkbox"/> nicht bekannt <input type="checkbox"/> keine <input checked="" type="checkbox"/> gering | <input type="checkbox"/> mittel <input type="checkbox"/> hoch | KVB |
| Sonstiges | <input checked="" type="checkbox"/> nicht bekannt <input type="checkbox"/> keine <input type="checkbox"/> gering | <input type="checkbox"/> mittel <input type="checkbox"/> hoch | KVB |

5. Angaben für den Fall, dass die Bewertung nach Nummer 3 und 4 die Gefahr einer kurzzeitigen oder sonstigen Verschmutzung erkennen lässt

- Kurzzeitige Verschmutzung: Eine mikrobiologische Verunreinigung mit Darmbakterien (intestinalen Enterokokken bzw. *Escherichia coli*), die eindeutig feststellbare Ursachen hat, bei der normalerweise nicht damit zu rechnen ist, dass sie die Qualität der Badegewässer mehr als ungefähr 3 Tage (72 Stunden) ab Beginn der Verunreinigung beeinträchtigt, und für die die Kreisverwaltungsbehörde, wie in Anlage 2 dargelegt, Verfahren zur Vorhersage und entsprechende Abhilfemaßnahmen festgelegt hat.
- Sonstige Verschmutzungsursachen: Relevante Verschmutzungen, die länger als ungefähr 3 Tage (72 Stunden) auf die Badestelle einwirken können (z.B. Massenvermehrung von Algen, Verunreinigungen der Badestelle durch Vogelkot).
- Für jede zu erwartende kurzzeitige oder sonstige Verschmutzung wird eine eigene Tabelle angelegt.

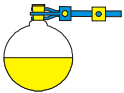





| Kurzzeitige Verschmutzung (Dauer < 72 h) | | |
|---|--------------------------|-----|
| | Beschreibung / Bewertung | |
| Voraussichtliche Art, Häufigkeit und Dauer der erwarteten kurzzeitigen Verschmutzung | Keine | KVB |
| Während der kurzzeitigen Verschmutzung ergriffene Bewirtschaftungsmaßnahmen | --- | KVB |
| Angabe der für diese Maßnahmen zuständigen Stellen und Einzelheiten der Kontaktaufnahme | --- | KVB |

| Einzelangaben zu allen verbleibenden sonstigen (= nicht kurzzeitigen) Verschmutzungsursachen (Dauer > 72h) | | |
|--|--------------------------|-----|
| | Beschreibung / Bewertung | |
| Voraussichtliche Art, Häufigkeit und Dauer der Verschmutzungsursache | Keine | KVB |
| Ergriffene Bewirtschaftungsmaßnahmen | --- | KVB |
| Zeitplan für die Beseitigung der Verschmutzungsursachen | --- | KVB |

Kartographische Darstellung:



Legende:

| | | | |
|---|---|---|------------|
|  | Entnahmestelle Wasserproben |  | Toiletten |
|  | Ausdehnung Badeplatz (zwischen den Symbolen) |  | Restaurant |
| | |  | Kiosk |
| | |  | Parkplätze |